

MAPA DO CELÓW PROJEKTOWYCH  
SKALA 1:500

m. Grzmiąca  
321505\_2 GRZMIĄCA  
321505\_2.0013 GRZMIĄCA  
działka nr: 28/3

Wykonał:

"GEODEX" SPÓŁKA Z O.O.  
Plac Wolności 8/1  
78-400 Szczecinek  
tel. 602103317, 668049047  
NIP 673-000-76-38, REGON 003800528

Identyfikator zgłoszenia  
pracy geodezyjnej: 6640.884.2022

Mapa w układzie współrzędnych PL - 2000/18  
Poziom odniesienia wysokości: PL-EVRF2007-NH

Sekcje mapy: 6.209.08.06.3.4

Obszar opracowania


Data opracowania: 27.05.2022 rok.

Świadomy odpowiedzialności karnej za złożenie fałszywego oświadczenia, poświadczam,  
że niniejszy dokument został opracowany w wyniku prac geodezyjnych, których rezultaty  
zawiera operat techniczny z pozytywnym wynikiem weryfikacji zbiorów danych oraz innych  
materiałów przekazywanych do państwowego zasobu geodezyjnego i kartograficznego,  
protokół nr 6640.884.2022\_15385 z dnia 24.06.2022 roku.


Geodeta uprawniony, kierownik prac:

GRZEGORZ KUBIAK  
upr.: 18554

Propozycja ogrodzenia panelowego z siatki z podmurówką



Propozycja wiaty śmietnikowej



Zestawienie powierzchni działki:

- powierzchnia działki: 2 012,586 m<sup>2</sup>
- nawierzchnia biologicznie czynna: 635,05 m<sup>2</sup> - 29 %
- nawierzchnia utwardzona: 669,54 m<sup>2</sup> - 35,5 %
- zabudowa: 625,78 m<sup>2</sup> - 30 %
- schody zewnętrzne/pochylnie/podesty - 88,57 m<sup>2</sup> - 4,25 %
- wiaty śmietnikowa - 13,20 m<sup>2</sup> - 0,6 %
- garaże blaszane - 43,5 m<sup>2</sup>

Demontaż i likwidacja:

- chodnik: 111,36 m<sup>2</sup>
- droga zewnętrzna: 28,91 m<sup>2</sup>
- opaska wokół budynku: ~25,45 m<sup>2</sup>
- trawnik: 300,97 m<sup>2</sup>
- ogrodzenie likwidowane: 50,86 mb
- drzewa likwidowane: 3 sztuki
- schody zewnętrzne: 29,14 m<sup>2</sup>
- pochylnia: 13,96 m<sup>2</sup>
- garaże blaszane: 58 m<sup>2</sup>

Podest:

- wymiana nawierzchni, prace naprawcze: 35,39 m<sup>2</sup>
- podest projektowany: 9,81 m<sup>2</sup>

Projektowane:

- droga zewnętrzna: 30,18 m<sup>2</sup>
- droga wewnętrzna/parking: 508,38 m<sup>2</sup>
- opaska wokół budynku: ~36,62 m<sup>2</sup>
- chodnik: 169,37 m<sup>2</sup>
- trawnik: 180,14 m<sup>2</sup>
- trawnik do rekultywacji: 30,61 m<sup>2</sup>
- schody zewnętrzne: 31,52 m<sup>2</sup>
- ławka z oparciem: 3 sztuki
- kosz na śmieci: 3 sztuki
- stojaki na rowery: 2 sztuki
- znak z zakazem zatrzymywania się: 2 sztuki
- wiaty śmietnikowa: 1
- nasadzenia zieleni średniej: 11 sztuk
- nasadzenia drzew: 5 sztuk
- oprawy oświetleniowe: 7 sztuk
- pochylnia: 11,83 m<sup>2</sup>
- montaż nowego ogrodzenia: 56,84 mb
- garaże blaszane: 43,5 m<sup>2</sup>
- termoizolacja ściany przy pochylni: 4,66 mb
- termoizolacja ściany fundamentowej: 9,6 mb
- krawężnik drogi i parkingu (15/22/100): 144,61 mb
- krawężnik chodników (8/20/100): 67,95 mb
- obrzeże betonowe opaski (6/20/100): ~75,52 mb
- obrzeże betonowe między drogą a chodnikiem, oraz za wiatą i garażami (8/20/100): 43,22 mb

- fragment ściany termoiz.
- fragment ściany fundam. termoizolowany

LEGENDA:

- granica działki
- zakres opracowania
- ogrodzenie istniejące

Elementy istniejące:

- budynki
- trawnik
- oczko wodne

Elementy projektowane:

Nawierzchnie utwardzone:

- droga wewnętrzna
- chodnik
- opaska wokół budynku

Elementy projektowane:

- podest zewnętrzny
- pochylnia dla ozn
- schody zewnętrzne
- wiaty śmietnikowa
- murki oporowe/krawężnik rampy
- garaże blaszane
- fragment ściany termoiz.
- fragment ściany fundam. termoizolowany

Nawierzchnie nieutwardzone:

- trawnik
- trawnik - do rekultywacji

Elementy małej architektury:

- ławka z oparciem
- kosze na śmieci
- stojaki rowerowe
- ogrodzenie projektowane

Oznaczenia:

- główne wejście do budynku
- wejścia do budynku
- wjazd na działkę
- drzewa przesadzane
- zieleń średnia - istniejąca
- zieleń średnia - projektowana
- zieleń wysoka - projektowana
- oprawy oświetleniowe elewacyjne
- krawężnik chodnika - 8/20/100
- obrzeże betonowe opaski - 6/20/100
- krawężnik drogi i parkingu - 15/22/100
- obrzeże betonowe - 8/20/100

Elementy likwidowane:

- trawnik
- chodnik
- droga utwardzona
- opaska wokół budynku
- ogrodzenie
- drzewa
- zarys garaży blaszanych do likwidacji

Rozbiórka blaszanych garaży:

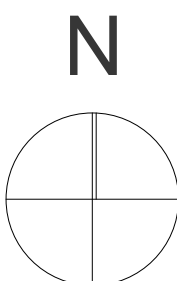
- garaż nr 1 - wym.: 2,90m x 5m Pow.=14,5m<sup>2</sup>
- garaż nr 2 - wym.: 2,90m x 5m Pow.=14,5m<sup>2</sup>
- garaż nr 3 - wym.: 2,90m x 5m Pow.=14,5m<sup>2</sup>
- garaż nr 4 - wym.: 2,90 x 5m Pow.=14,5m<sup>2</sup>

Budowa blaszanych garaży:

- garaż nr 1 - wym.: 2,90m x 5m Pow.= 14,5m<sup>2</sup>
- garaż nr 2 - wym.: 2,90m x 5m Pow.=14,5m<sup>2</sup>
- garaż nr 3 - wym.: 2,90m x 5m Pow.=14,5m<sup>2</sup>

Projektowana zieleni:

- Trzmielina europejska
- Tawuła norweska
- Żyłistek mieszańcowy
- Tawuła wczesna
- Klon ozdobny




Trzmielina europejska



Tawuła norweska



Żyłistek mieszańcowy



Tawuła wczesna